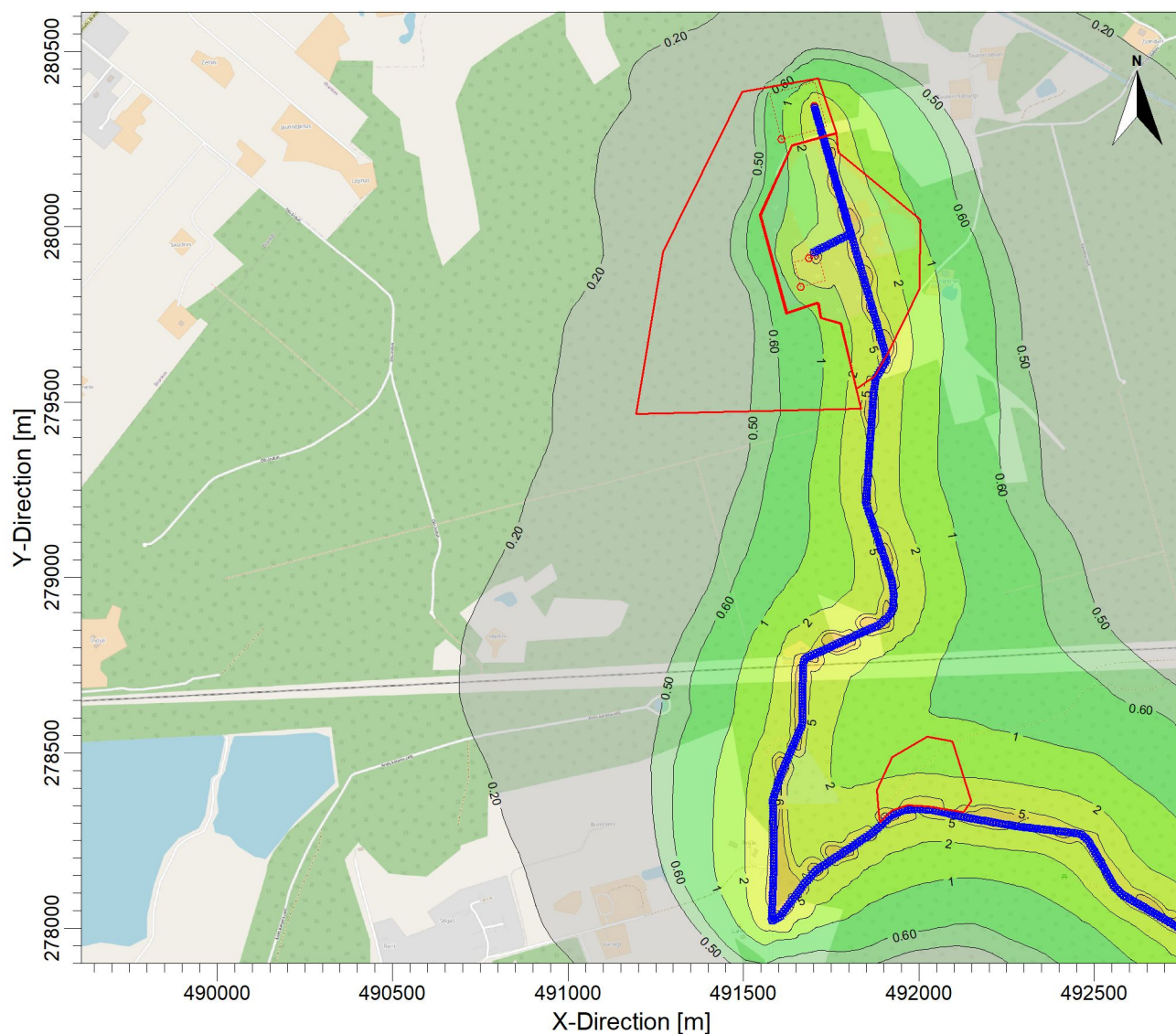


PROJECT TITLE:

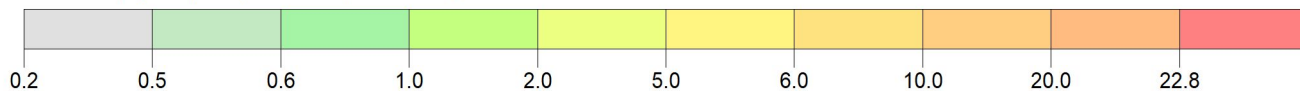
**PM10 gada augstākās koncentrācijas**  
**Spartaks II**





PLOT FILE OF ANNUAL VALUES FOR SOURCE GROUP: ALL

ug/m<sup>3</sup>

Max: 9.3 [ug/m<sup>3</sup>] at (491757.00, 278816.00)



<p>COMMENTS:</p> <p>Kartogrāfiskā pamatne - Open Street Map.  Sarkana līnija - atradņu robežas.  Sarkana raustīta līnija - laukumveida avoti.  Zila līnija - ceļu avoti.</p>	<p>SOURCES:</p> <p><b>5</b></p> <p>RECEPTORS:</p> <p><b>6400</b></p> <p>OUTPUT TYPE:</p> <p><b>Concentration</b></p> <p>MAX:</p> <p><b>9.3 ug/m<sup>3</sup></b></p>	<p>COMPANY NAME:</p> <p><b>SIA "Vides un Ģeoloģijas Serviss"</b></p> <p>MODELER:</p> <p><b>Viesturs Kalniņš</b></p> <p>SCALE:</p> <p>1:19,720</p> <p>0  0.5 km</p> <p>DATE:</p> <p><b>17/11/2025</b></p>	 <p>PROJECT NO.:</p>
--	---	--	---